Data presentazione: 29/10/1991 - Data: 02/09/2025 - n. T47537 - Richiedente: NNCJCP99A11G999A
Totale schede: 1 - Formato di acquisizione: A2(420x594) - Formato stampa richiesto: A3(297x420)
Ultima planimetria in atti

MODULARIO
F. - rig. rand. - 496

MINISTERO DELLE FINANZE
DIREZIONE GENERALE DEL CATASTO E DEI SERVIZI TECNICI ERARIALI

Lire 350

NUOVO CATASTO EDILIZIO URBANO

(R. DECRETO-LEGGE 13 APRILE 1939, N. 652)

Planimetria dell'immobile situato nel Comune di VAIANO *Via* P. NERUDA 8

Ditta NANNINI FRANCO Nato a CANTAGALLO (PT) il 11.02.1929 c.f. (NNN FNC 29B11 B626 H) prop. x 1/2 *

Allegata alla dichiarazione presentata all'Ufficio Tecnico Erariale di FIRENZE

* MARTORELLI EMILIA Nata a BUONVICINO (CS) il 28.07.1941 c.f. (MRT MLE 41L68 B870 S) prop. x 1/2

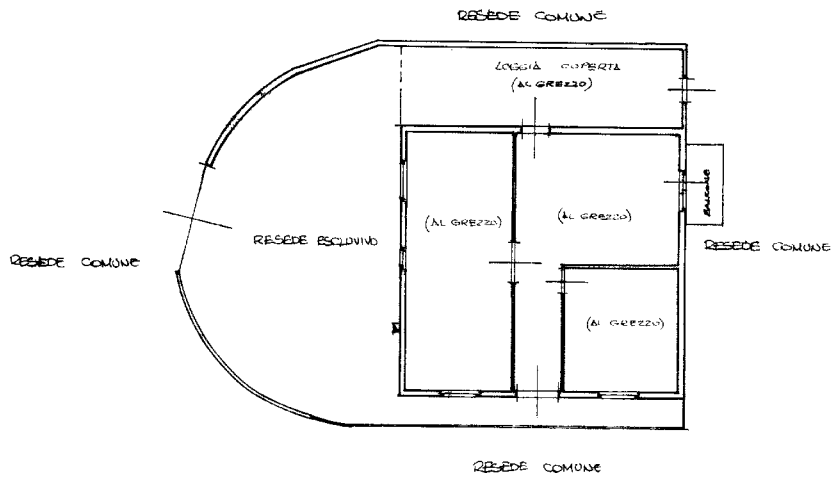

PIANO TERRENO H.3.05
(TOTALMENTE AL GREZZO)

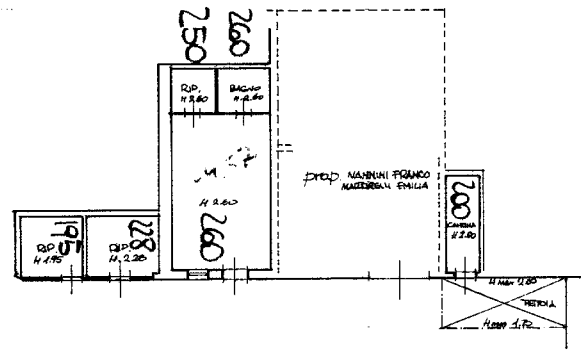

PIANO INTERRATO

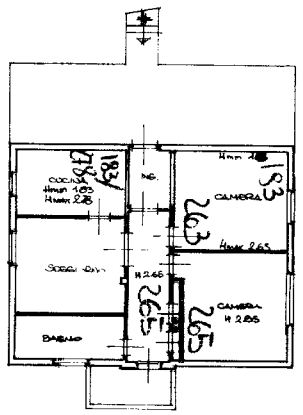

PIANO PRIMO

COMUNE DI VAIANO
FOGLIO 13
P.lla 423
ESTRATTO DI MAPPA 1:2000
come da T.M. n° 109406
del 19.07.91 e successivo
n° 141382 del 6.09.91 a integrazione

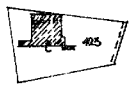

ORIENTAMENTO
Nord

SCALA DI 1:200

SPAZIO RISERVATO PER LE ANNOTAZIONI D'UFFICIO	
DATA PROT. N° F. 13 P.lla 423 sub. 1	01 OTT. 1991

Compilata dal GEOMETRA
(Titolo, nome e cognome del tecnico)
ENRICO ZIPOLI

Iscritto all'Albo dei GEOMETRI
della Provincia di FIRENZE
DATA OTTOBRE '91
Firma: Enrico Zipoli

Catasto dei Fabbricati - Situazione al 02/09/2025 - Comune di VAIANO(L537) - < Foglio 13 - Particella 423 - Subalterno 1 >
VIA PABLO NERUDA n. 9 Piano S1 - T - 1
10 metri